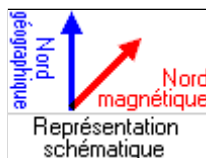
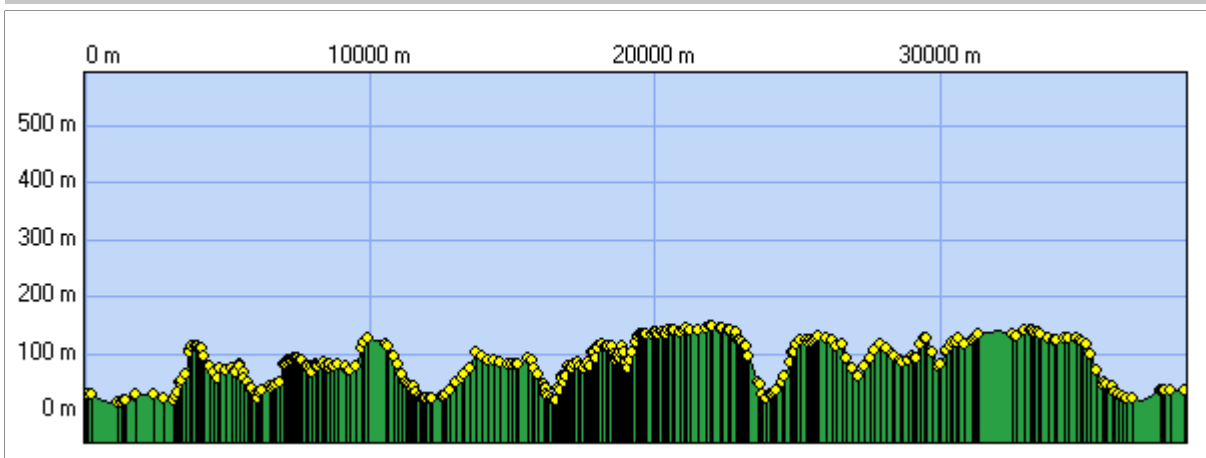
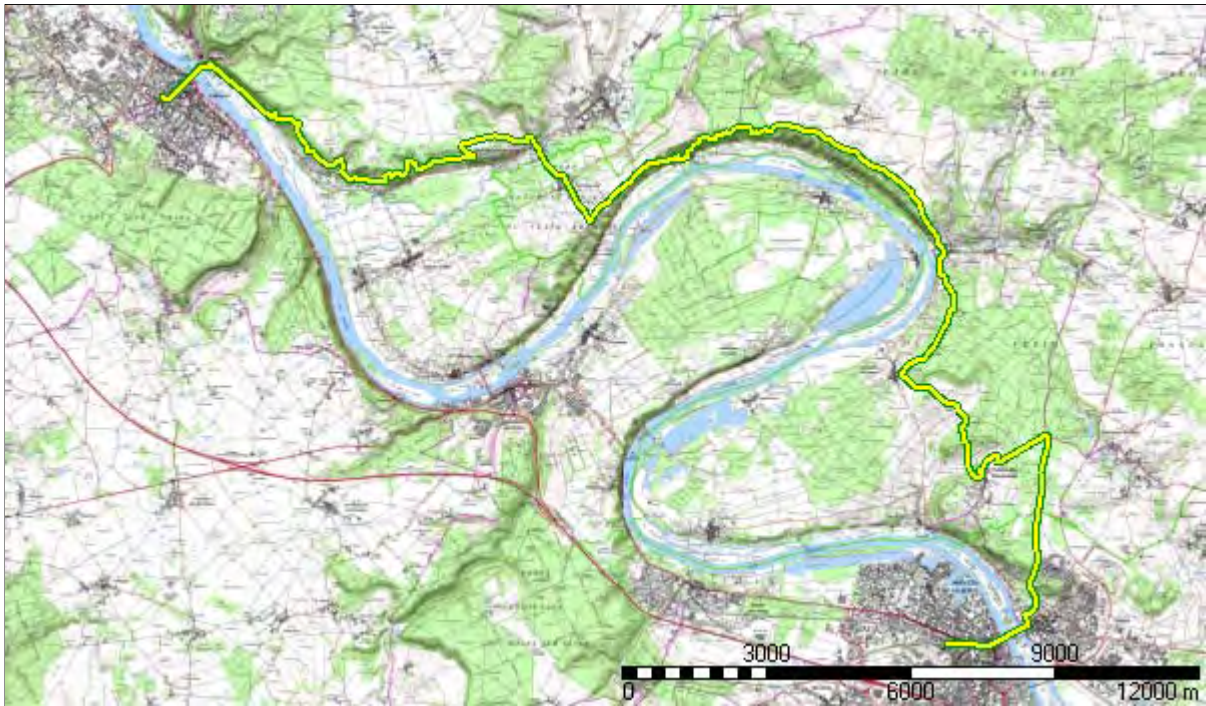




## Vernon\_Mantes



Correction de la lecture boussole :  $0^{\circ} 49' 16.8''$  (2007)  
Variation annuelle de cette correction : 7.80'

<b>Début:</b>	537288.85 / 2455167.08 Altitude : 26 m		
<b>Fin:</b>	553663.92 / 2443701.36 Altitude : 34 m		
<b>Distance à plat</b>	38620.14 m	<b>Distance réelle</b>	38620.14 m
<b>Altitude minimum</b>	13 m	<b>Altitude maximum</b>	147 m
<b>Dénivelée positive</b>	1147 m	<b>Dénivelée négative</b>	1138 m
<b>Différence d'altitude</b>	8 m	<b>Temps de marche</b>	11 h 20 min
<b>Durée totale</b>	11 h 20 min	<b>Temps de pause</b>	0 h 00 min
<b>Type d'activité</b>	Randonneur		